















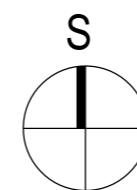


# ZMĚNA č.2 ÚZEMNÍHO PLÁNU STAROVICE

DŮVOD ZÁBORU ZEMĚDĚLSKÉHO PŮDNÍHO FONDU  
VYPLÝVAJÍCÍ ZE ZMĚNY Č.2 ÚP STAROVICE

	ZÁBORY ZEMĚDĚLSKÉHO PŮDNÍHO FONDU
	NÁVRHY NEVYVOLÁVAJÍCÍ ZÁBORY ZPF (PŘESTAVBOVÉ PLOCHY)
PŘEVLÁDAJÍCÍ DRUH ZABÍRANÝCH POZEMKŮ	
	orná půda
	vinice
	zahrada
	ostatní plocha
KÓDY PLOCH, FUNKČNÍ VYUŽITÍ PLOCH	
<b>Z2.1</b>	SX plochy smíšené obytné jiné
OH	OH občanské vybavení - hřbitovy
	DX doprava jiná
	HS plochy smíšené výrobní - výroby a služeb
CNU - K-D2	koridor dopravní infrastruktury
hranice BPEJ	
7.27.11	bonitní půdně ekologická jednotka (BPEJ)
IV	třída ochrany zemědělského půdního fondu
INFORMATIVNÍ ÚDAJE	
	zastavěné území
	hranice zastavěného území k 16.11.2022
	původní hranice zastavěného území
	vodní plochy
	vodní toky
	vodní toky zatrubněné
	odvodňovací příkop
	investice do půdy (odvodnění)
	viniční tratě
	stávající účelové komunikace



FÁZE: NÁVRH ÚP PRO VEŘEJNÉ PROJEDNÁNÍ

POŘIZOVATEL: Obecní úřad, Starovice 180, Hustopeče 693 01		KT architekti
PROJEKTANT: KT architekti Kroftova 35, 616 00 Brno	Zodpovědný projektant: Ing. arch. Pavel Klein Datum zpracování: 11/2022	
VÝKRES: PŘEDPOKLÁDANÉ ZÁBORY PŮDNÍHO FONDU	1: 5 000 (MĚNĚNÉ ČÁSTI VÝKRESU)	Č. VÝKRESU: <b>II.03</b>

