













ZMĚNA č.2 ÚZEMNÍHO PLÁNU STAROVICE

LEGENDA

-  SX plochy smíšené obytné jiné
-  OH občanské vybavení - hřbitovy
-  DX doprava jiná
-  HS plochy smíšené výrobní - výroby a služeb
-  účelová komunikace (hlavní polní a lesní cesty)
-  hlavní pěší trasy
-  hranice řešeného území
-  hranice zastavěného území
-  zastavitelné plochy
-  plochy přestavby
-  koridor dopravní infrastruktury
- 2.1** označení změn č.2 Územního plánu Starovice



FÁZE: NÁVRH ÚP PRO VEŘEJNÉ PROJEDNÁNÍ

POŘIZOVATEL: Obecní úřad, Starovice 180, Hustopeče 693 01		 KT architekti
PROJEKTANT: KT architekti Kroftova 35, 616 00 Brno	Zodpovědný projektant: Ing. arch. Pavel Klein Datum zpracování: 11/2022	
VÝKRES: HLAVNÍ VÝKRES (MĚNĚNÉ ČÁSTI Hlavního výkresu)	1: 5 000	Č. VÝKRESU: 1.02

ZÁZNAM O ÚČINNOSTI

Název dokumentace: Územní plán Starovice - změna č.2	
Správní orgán, který dokumentaci vydal: Zastupitelstvo obce Starovice	
Datum nabytí účinnosti:	
Pořizovatel: Obecní úřad Starovice Oprávněná úřední osoba pořizovatele: starosta Jméno a příjmení:	
Podpis:	otisk úředního razítka

