




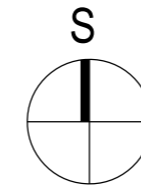


ZMĚNA č.2 ÚZEMNÍHO PLÁNU STAROVICE

LEGENDA

-  hranice řešeného území
-  hranice zastavěného území
-  zastavitelné plochy
-  plochy přestavby
-  koridor dopravní infrastruktury
- 2.1** označení změn č.2 Územního plánu Starovice



FÁZE: NÁVRH ÚP PRO VEŘEJNÉ PROJEDNÁNÍ

POŘIZOVATEL: Obecní úřad, Starovice 180, Hustopeče 693 01		KT architekti Č. VÝKRESU: I.01
PROJEKTANT: KT architekti Kroftova 35, 616 00 Brno	Zodpovědný projektant: Ing. arch. Pavel Klein Datum zpracování: 11/2022	
VÝKRES:	VÝKRES ZÁKLADNÍHO ČLENĚNÍ (MĚNĚNÉ ČÁSTI VÝKRESU ZÁKLADNÍHO ČLENĚNÍ)	1: 5 000

ZÁZNAM O ÚČINNOSTI

Název dokumentace: Územní plán Starovice - změna č.2	
Správní orgán, který dokumentaci vydal: Zastupitelstvo obce Starovice	
Datum nabytí účinnosti:	
Pořizovatel: Obecní úřad Starovice Oprávněná úřední osoba pořizovatele: starosta Jméno a příjmení:	
Podpis:	otisk úředního razítka

